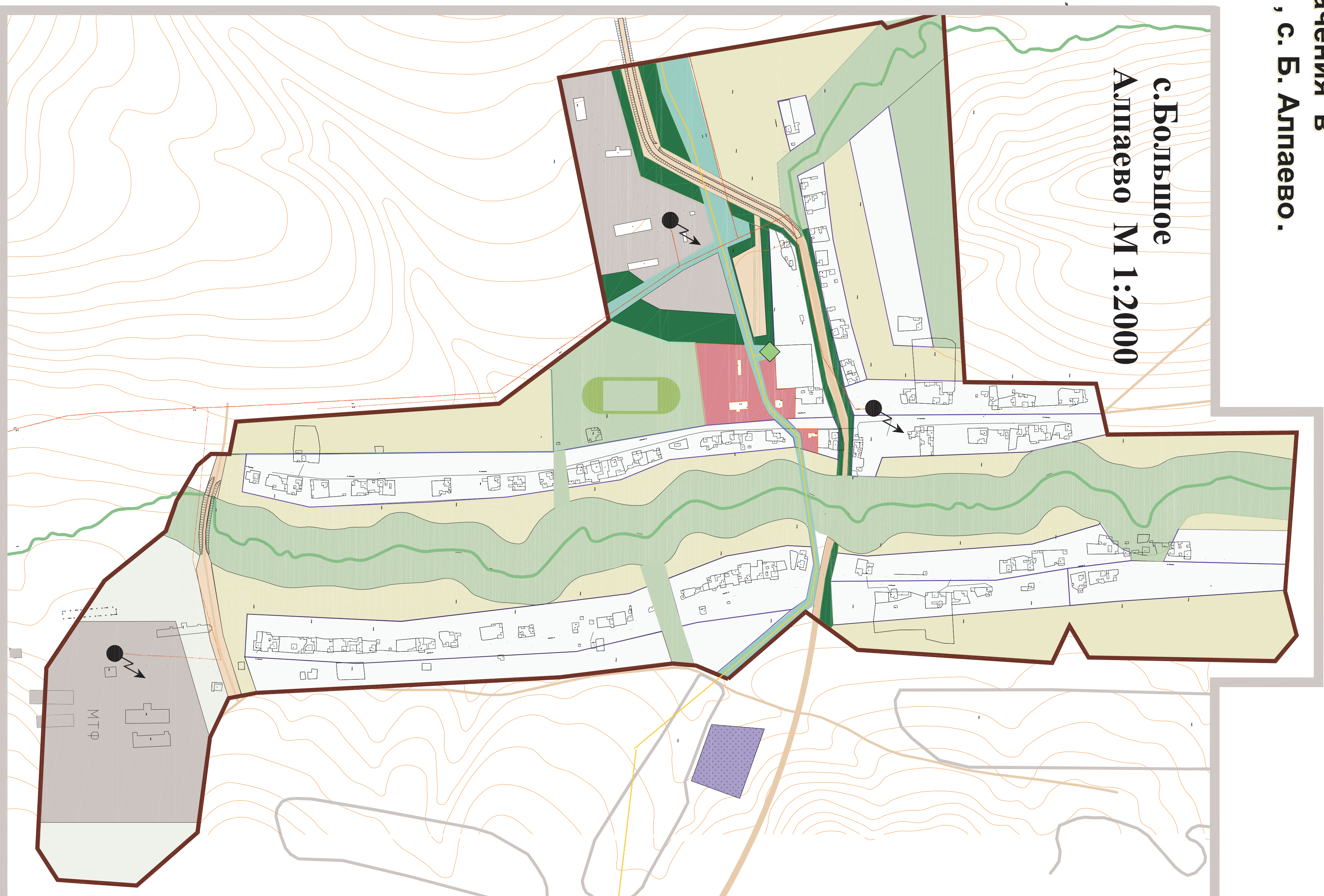
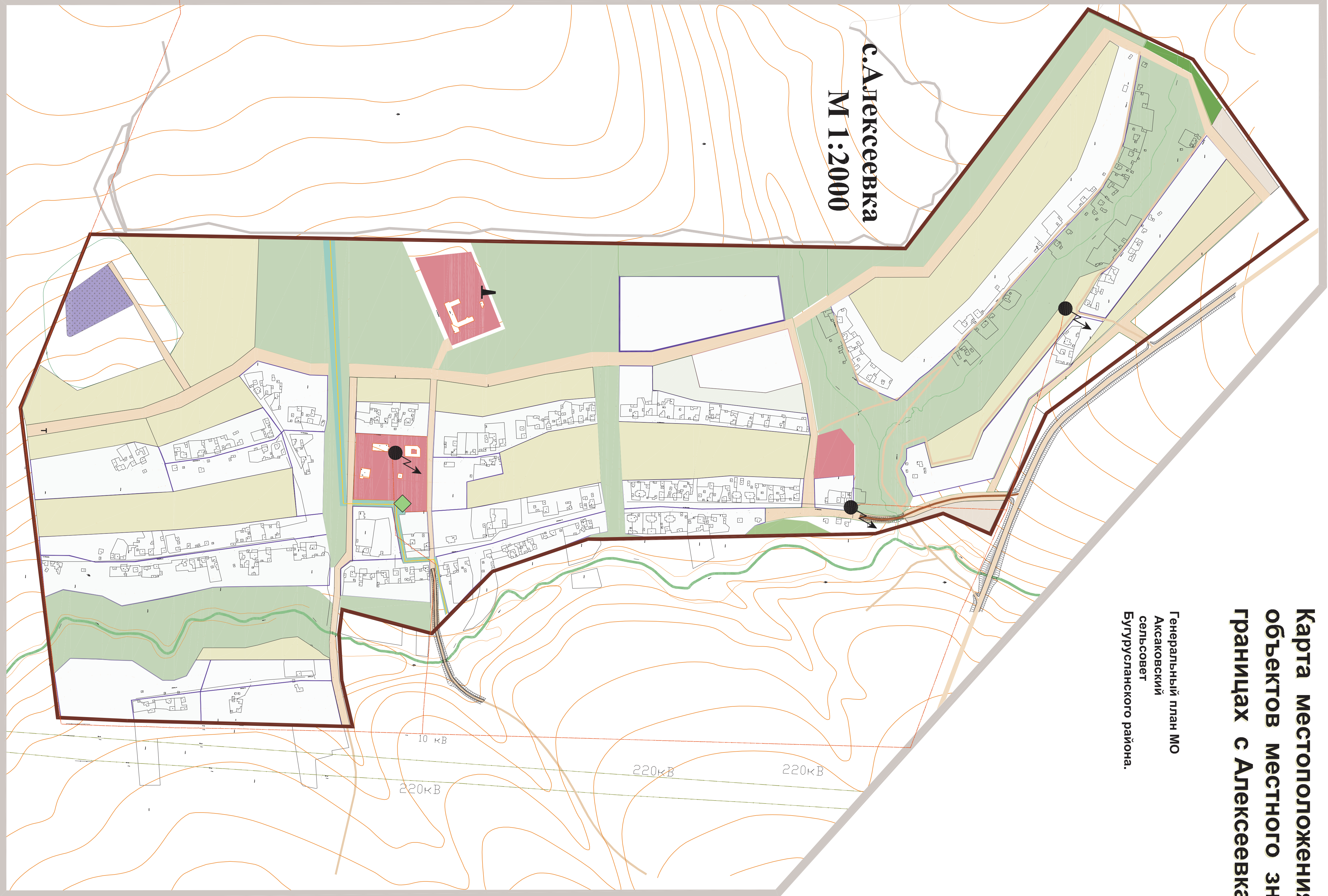


Карта местоположения существующих и строящихся объектов местного значения в границах с. Алексеевка, с. Б. Алпаево.



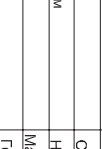


Генеральный план МО
Аксаковский
сельсовет
Булгулганского района.



Условные обозначения.

-  Административный центр сельсовета
 -  Границы: населённого пункта
 -  автозаправочная станция
 -  автомобильный мост, водопропускная труба.
 -  ОКС электропередачи.
 -  подстанция 35 кВ.
 -  ЛЭП 10 кВ.
 -  трансформаторная подстанция 0,4 кВ.
 -  ОКС газоснабжения.
 -  Газорегуляторный пункт.
 -  Объекты капитального строительства.
 -  учебно-образовательного назначения.
 -  культурно-досугового назначения
 -  Медицинского назначения.
 -  социального обеспечения, производственного и коммунально-складского назначения
 -  отдыха и туризма.
 -  сельскохозяйственного назначения, спортивного назначения.
 -  специального назначения.
 -  ОКС автомобильного транспорта.
 -  дорога местного значения.
 -  просёлочные дороги.
 -  ОКС водоснабжения.
 -  водозабор.
 -  водонапорная башня, котельные.
 -  водонапорная башня, котельные.
- Функциональные зоны в границах населённых пунктов.**
-  прочие территории
 -  жилая
 -  производственного назначения
 -  общественно-деловая
 -  транспортной инфраструктуры
 -  инженерной инфраструктуры
 -  рекреационного назначения
 -  сельскохозяйственного использования
 -  специального назначения

0 100 200 300 400 500

№ п/п	Фамилия, имя, отчество	Подпись	Дата
1	Сидорова И.А.		2013
2	Сидорова И.А.		2013
3	Сидорова И.А.		2013
4	Сидорова И.А.		2013
5	Сидорова И.А.		2013

Генеральный план МО Аксаковский сельсовет Булгулганского района Республики Башкортостан

Масштаб: 1:2000

И.А. Сидорова

И.А. Сидорова

И.А. Сидорова

И.А. Сидорова

И.А. Сидорова