Генплан МО Аксаковский сельсовет Бугурусланского района Оренбургской области.

Карта планируемого размещения объектов местного значения в границах с. Алексеевка, с. М. Алпаево, с. Б. Алпаево.

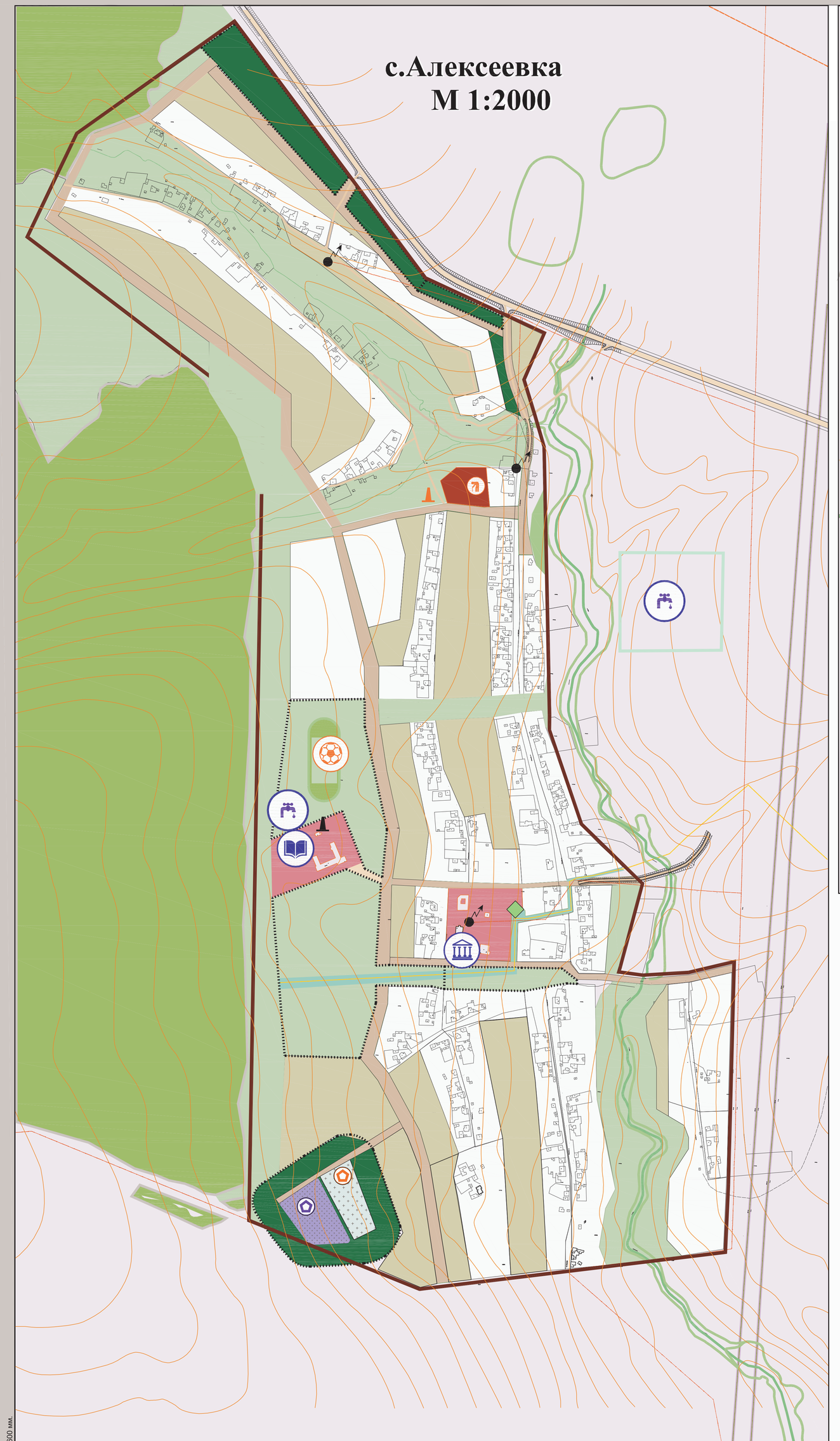

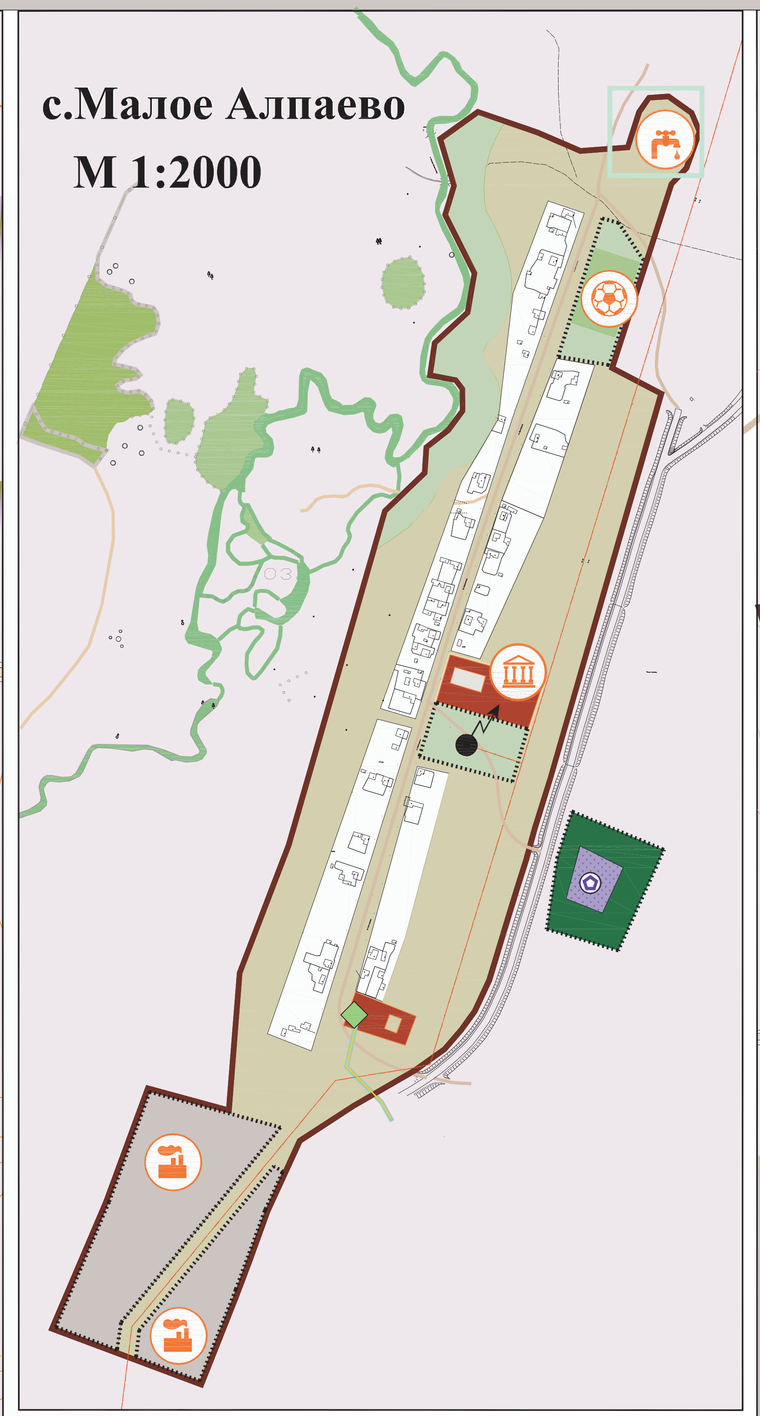

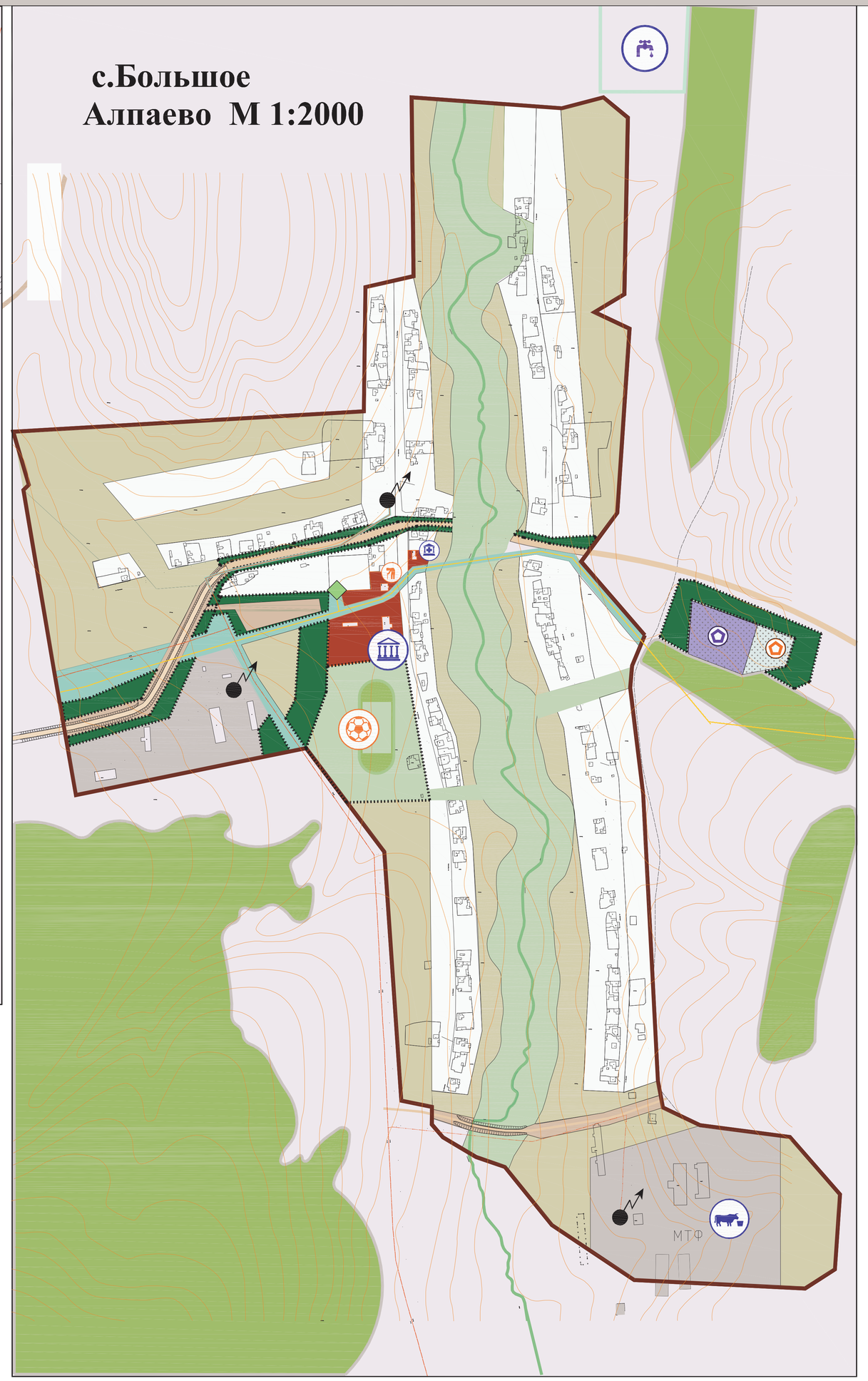

Условные обозначения объектов капитального строительства.

Сущ.	Планир.	
		Административный центр сельского поселения
		Границы:
		населённого пункта
		перспективных жилых территорий
		территорий объектов туризма
		объектов культурного наследия федерального значения
		охранная зона памятников культуры
		парк при усадьбе С.Т.Аксакова.
		дорога местного значения.
		просёлочные дороги.
		автозаправочная станция
		автомобильный мост, водопропускная труба.
		подстанция 35 кВ..
		ЛЭП 10 кВ.
		ЛЭП 35 кВ.
		Очистные канализационные сооружения
		водозабор.
		водонапорная башня.
		Газорегуляторная станция.
		Газорегуляторный пункт.
		учебно-образовательного назначения.
		культурно-досугового назначения
		медицинского назначения.
		социального обеспечения.
		производственного и коммунально-складского назначения
		отдыха и туризма.
		сельскохозяйственного назначения.
		спортивного назначения.
		специального назначения.
		котельные.

Функциональные зоны в границах населённых пунктов и на прилегающих территориях.

Сущ.	Планир.	
		жилая
		производственного назначения
		общественно-деловая
		транспортной инфраструктуры
		инженернойной инфраструктуры
		рекреационного назначения
		сельскохозяйственного использования
		специального назначения
		зоны защитного озеленения
		государственный лесной фонд

Условные обозначения .

- границы населённого пункта
- зоны охраны водозабора второго пояса.
- дорога с тв. покрытием.
- просёлочные дороги.
- ЛЭП 10 Кв.
- ЛЭП 35 Кв.
- ЛЭП 220 Кв.
- газораспре-делительный пункт
- ТП 0,4/10 Кв.

ООО "Эрогонда" 460410, Оренбургская обл. г.Орск, ул. Аппазова 8 а, (факс/тел) 48-60-25, 411-304(CSD), ОГРН 1026201200620 Инн 2905 2040(P), pargrad-pargrad@yandex.ru	Директор ООО "Эрогонда"	Орехов В. А.	
	Главный архитектор проекта	Сидорова А.В.	
	Инженер проекта	Соловьёв Г.И.	
	Инженер по коммуникациям	Назарова А.М.	
	Инженер - строитель	Малахова Ф.Н.	
	Дизайнер проекта	Горяцова Н.С.	
	Архитектор - проектировщик	Горяцова Н.С.	
	Нормоконтролёр	Кузнецова Т.Ю.	
Объект	Генплан МО Аксаковский сельсовет Бугурусланского района Оренбургской области		
2013 г.	Карта планируемого размещения объектов местного значения в границах с. Алексеевка, с. М. Алпаево, с. Б. Алпаево.	Заказчик: Администрация МО Аксаковский сельсовет Бугурусланского района	
	М 1: 2000. Т. 1. ч.Б . Лист 7 .	КОПИЯ№ 01533000767120000051-0179158-01 от 08.11.2012г.	
		ОГК-154-10-ГП-ПЗ№3-2012	

1600 мм.

2430 мм.