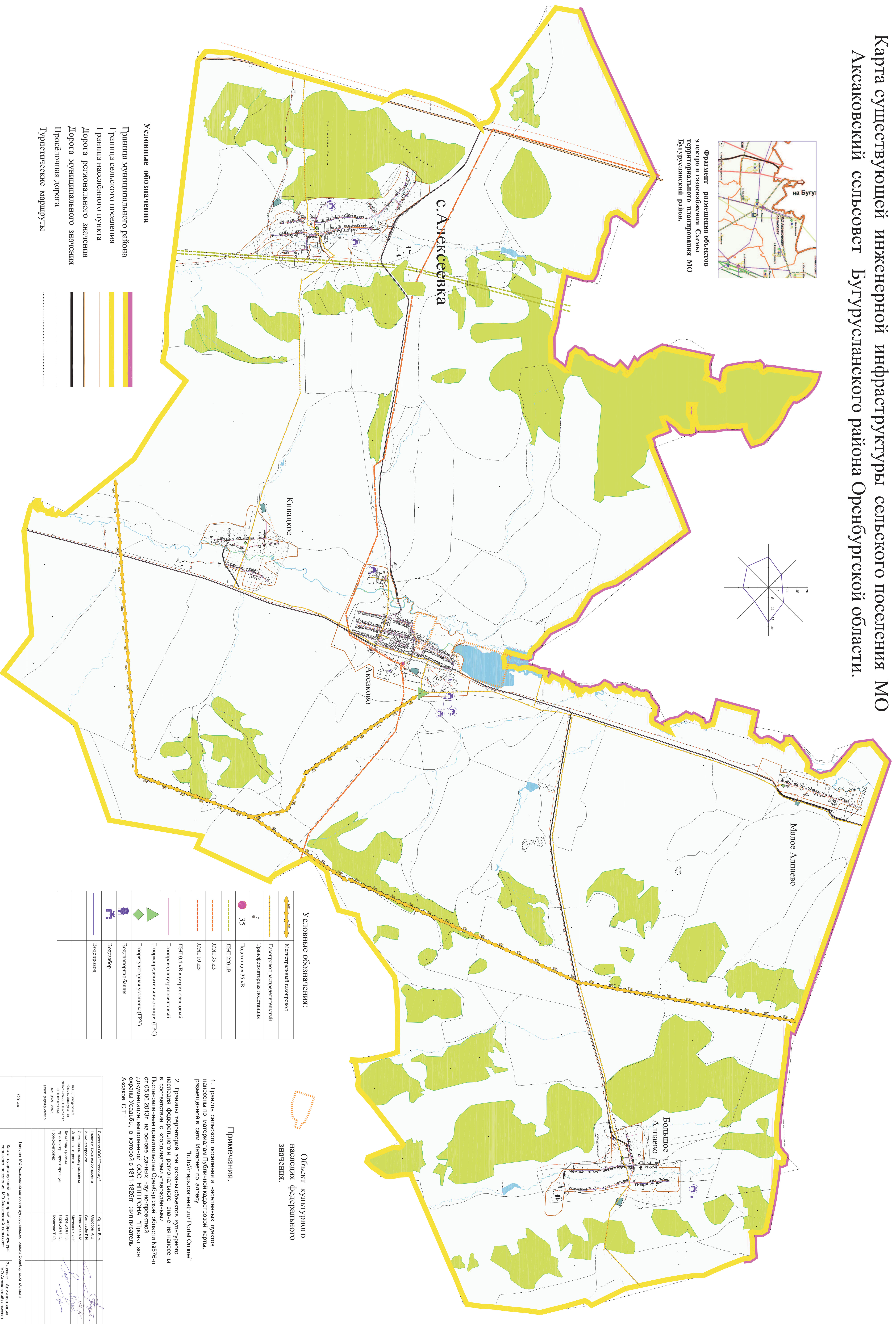
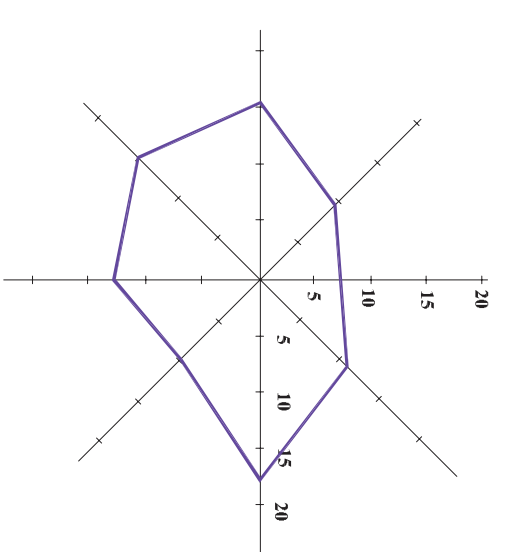
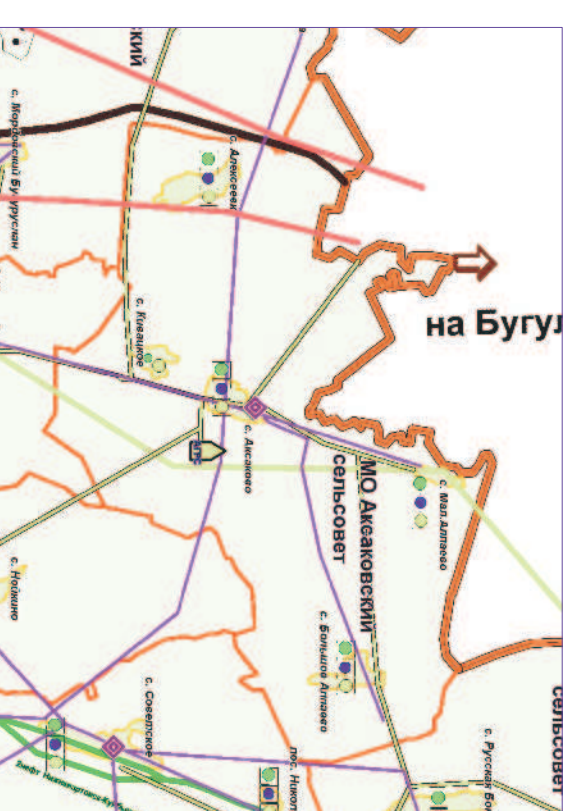



# Карта существующей инженерной инфраструктуры сельского поселения МО Аксаковский сельсовет Бугурусланского района Оренбургской области.

Фрагмент размещения объектов электро и газоснабжения. Схема территориального планирования МО Бугурусланский район.



**Условные обозначения**

Граница муниципального района  
 Граница сельского поселения  
 Граница населённого пункта  
 Дорога регионального значения  
 Дорога муниципального значения  
 Проектируемая дорога  
 Туристические маршруты



**Условные обозначения:**

	Магистральный газопровод
	Газопровод распределительный
	Трансформаторная подстанция
	Подстанция 35 кВ
	ДЛП 230 кВ
	ДЛП 35 кВ
	ДЛП 10 кВ
	ДЛП 0,4 кВ внутрисетевой
	Газопровод внутрисетевой
	Газорегуляторная установка (ГРУ)
	Газовая арматура
	Газовый вентиль

**Объект культурного наследия федерального значения.**

**Примечания.**

1. Границы сельского поселения и населённых пунктов нанесены по материалам Публичной кадастровой карты, размещённой в сети Интернет по адресу: <http://map.sostrest.ru/> Portal Online®
2. Границы территории зон охраны объектов культурного наследия федерального и регионального значения нанесены в соответствии с координатами утверждёнными Постановлением правительства Оренбургской области №676-п от 05.06.2013г. на основе данных научно-исследовательской документации, выполненной ООО ЧПП РОИНА. Проект зон охраны «Седьма, в которой в 1811-1826гг. жил писатель Аксаков С.Т.»

Объект	Границы МО Аксаковский сельсовет Бугурусланского района Оренбургской области	Эксперт: Акулиничев Михаил Александрович	№ документа: 2008/05-01/35/04/01
2013 г.	Карта существующей инженерной инфраструктуры сельского поселения МО Аксаковский сельсовет Бугурусланского района Оренбургской области.	М.П. 1: 0000, Том 2, лист 9.	№ документа: 2008/05-01/35/04/01
			№ документа: 2008/05-01/35/04/01